









Rödelmaier

Legende

-  Verfahrensgrenze
-  unveränderte Grenze
-  neu abgemarker Grenzpunkt in Verfahrensgrenze
-  Flurstücksgrenze
-  Flurstücksgrenze (graph.)
-  Zugehörigkeitshaken
-  123 Flurstücksnummer
-  Abfindungsflurstück

Hinweise

Unsere ausführliche Legende finden Sie schnell und einfach mit unserem QR-Code oder unter: <https://www.geodaten.landentwicklung.bayern.de/legende.pdf>

Die Flurkarte außerhalb des Verfahrensgebiets und der Gebäudebestand können vom aktuellen Stand der Vermessungsverwaltung abweichen.



Abfindungskarte



Anlage zum Flurbereinigungsplan

Amt für Ländliche Entwicklung Unterfranken
Teilnehmergemeinschaft
Rödelmaier 3
Dorferneuerung
Gemeinde Rödelmaier
Landkreis Rhön-Grabfeld