









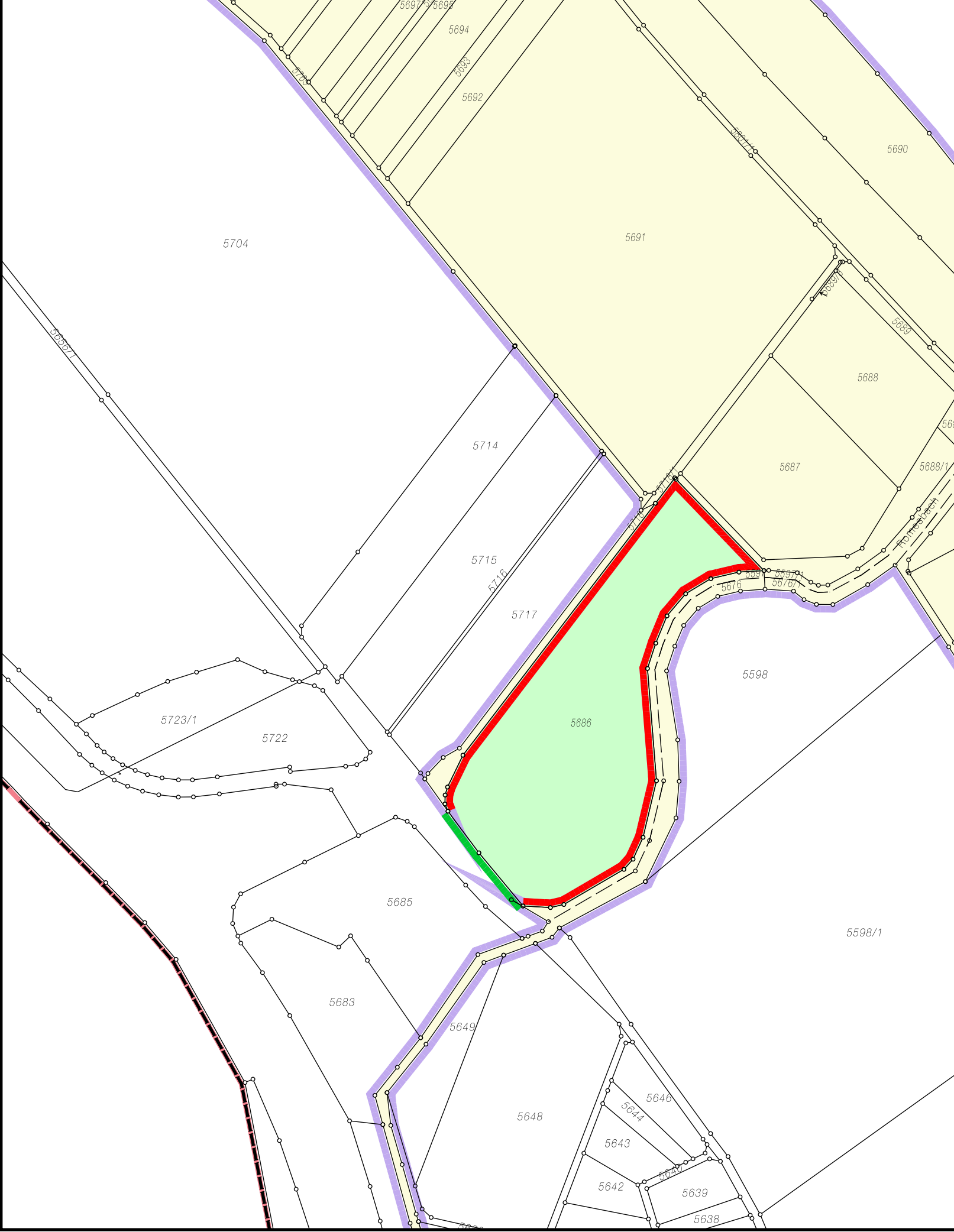


# Zeichenerklärung

-  Landesgrenze
-  Gemeinde- und Gemarkungsgrenze
-  Verfahrensgrenze
-  neue Verfahrensgrenze
-  alte Verfahrensgrenze
-  Flurstücksgrenze
-  Flurstücksgrenze (graph.)
-  Zugehörigkeitshaken
- 123 Flurstücksnummer
-  Flurbereinigungsgebiet
-  beizuziehendes Flurstück



## 1. Änderungskarte zur Gebietskarte



**Verfahren**  
**Stockstadt a.Main 5**  
**VKZLE 722030**  
**Markt Stockstadt a.Main**  
**Landkreis Aschaffenburg**

**Amt für Ländliche Entwicklung**  
**Unterfranken**

Anlage zu Gz. ALE-UFR-7578-2-1-84  
 vom 13.03.2024

Johannes Krüger  
 Ltd. Baudirektor